

PROJEKT DOCELOWEJ ORGANIZACJI RUCHU

Nazwa zamierzenia
budowlanego DOCELOWA ORGANIZACJA RUCHU DLA ZADANIA: „TURZA ŚLĄSKA -
PRZEBUDOWA ODNOGI ULICY MSZAŃSKIEJ”.

Adres obiektu
budowlanego ODCINEK BOCZNY UL. MSZAŃSKIEJ
44-351 TURZA ŚLĄSKA

Inwestor GMINA GORZYCE
UL. KOŚCIELNA 15, 44-350 GORZYCE

Jednostka projektowa ML DESIGN
44-337 JASTRZĘBIE-ZDRÓJ, UL. CIESZYŃSKA 226

Zespół projektowy
mgr inż. Piotr Lilla



inż. Radosław Magiera



STAROSTWO POWIATOWE
WYDZIAŁ KOMUNIKACJI
I TRANSPORTU
44-300 Wodzisław Śl.
ul. Pszowska 92a

Załącznik do zatwierdzenia
Nr WZP 7114 1.5.2021
z dnia 15.12.2021

Podpis Główny Specjalista
ds. Zarządzania Ruchem

Dorota Horubała

SPIS TREŚCI

A - CZĘŚĆ OPISOWA

1. PRZEDMIOT I ZAKRES OPRACOWANIA	2
2. MATERIAŁY WYJŚCIOWE	2
3. CHARAKTERYSTYKA ISTNIEJĄCEJ DROGI I RUCHU NA DRODZE	2
4. ISTNIEJĄCA STAŁA ORGANIZACJA RUCHU	2
5. DOCELOWA ORGANIZACJA RUCHU	2
6. TERMIN WPROWADZENIA ORGANIZACJI RUCHU	3
7. WARUNKI SZCZEGÓŁOWE WYKONANIA OZNAKOWANIA – UWAGI KOŃCOWE ..	3

B - CZĘŚĆ RYSUNKOWA

Rys nr 01 – Inwentaryzacja istniejącego oznakowania ul. Mszańskiej.

Rys nr 02 – Projektowana organizacja ruchu ul. Mszańskiej.

C – ZAŁĄCZNIKI

Mapa orientacyjna

1. PRZEDMIOT I ZAKRES OPRACOWANIA

Przedmiotem opracowania jest projekt docelowej organizacji ruchu dla zadania: „Turza Śląska – przebudowa odnogi ulicy Mszańskiej” w gminie Gorzyce. Zakres opracowania obejmuje wykonanie projektu docelowej organizacji ruchu dla przebudowywanej odnogi ulicy.

2. MATERIAŁY WYJŚCIOWE

- Podkłady mapowe
- Wizja w terenie wraz z inwentaryzacją oznakowania
- Akty prawne obejmujące zakres opracowania.

3. CHARAKTERYSTYKA ISTNIEJĄCEJ DROGI I RUCHU NA DRODZE

- **ul. Mszańska, droga powiatowa nr 5021S- klasa Z .**

Droga stanowi drogę łączącą miejscowość Turza Śląska z miejscowością Mszana. Droga o wielkości ruchu SDR około 4600 pojazdów. Występuje komunikacja zbiorowa oraz ruch pojazdów ciężarowych (brak ograniczeń tonażowych). Odcinek drogi znajduje się w terenie zabudowanym o prędkości dopuszczalnej 50km/h. Średnia szerokość jezdni o nawierzchni bitumicznej w obrębie opracowania wynosi ok. 6,40m. Przy drodze występuje chodnik o nawierzchni z kostki betonowej o szerokości ok. 1,40m.

- **ul. Mszańska, droga wewnętrzna.**

Droga stanowi dojazd do prywatnych posesji. Droga bez przejazdu o małym natężeniu ruchu. Szerokość jezdni o nawierzchni żwirowej w obrębie opracowania wynosi ok 4,50m.

4. ISTNIEJĄCA STAŁA ORGANIZACJA RUCHU

Na terenie objętym opracowaniem występuje oznakowanie pionowe oraz poziome. Inwentaryzacja istniejącego oznakowania została wykonana w dniu 25 listopada 2024 oraz została przedstawiona w części rysunkowej projektu.

5. DOCELOWA ORGANIZACJA RUCHU

Docelową organizację ruchu przedstawiono na rysunku: Rys nr 02 – Docelowa organizacja ruchu odnogi ulicy Mszańskiej.

- Na wlocie odnogi ulicy Mszańskiej zaprojektowano znak D-46 oraz D-4a.
- Na wylocie odnogi ulicy Mszańskiej zaprojektowano znak D-47.

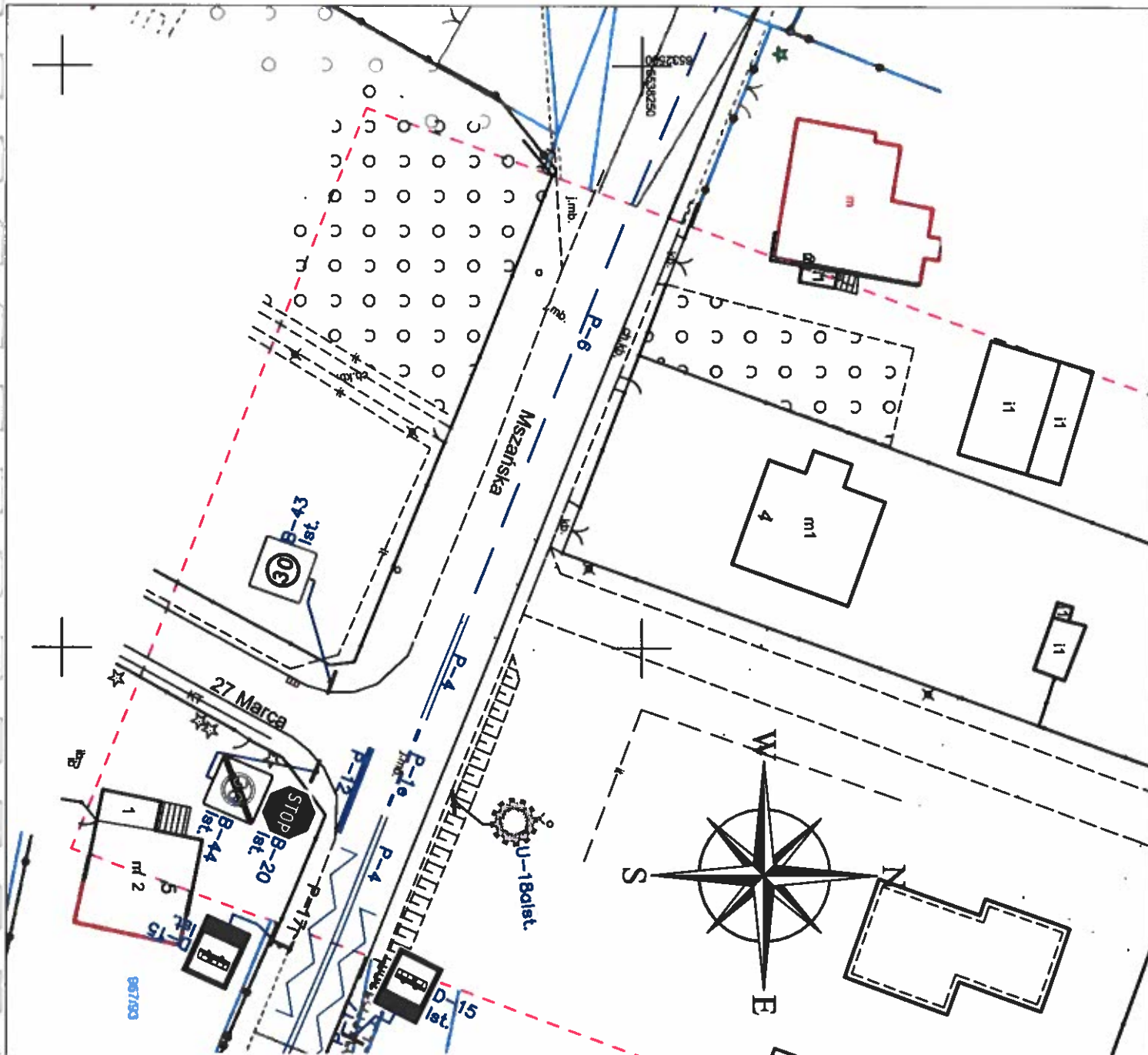
6. TERMIN WPROWADZENIA ORGANIZACJI RUCHU

Termin wprowadzenia docelowej organizacji ruchu przewiduje się do 31 maja 2027 roku

7. WARUNKI SZCZEGÓŁOWE WYKONANIA OZNAKOWANIA – UWAGI KOŃCOWE

Oznakowanie należy wykonać zgodnie z obowiązującym Rozporządzeniem Ministra Infrastruktury w sprawie szczegółowych warunków technicznych dla znaków i sygnałów drogowych oraz urządzeń bezpieczeństwa ruchu drogowego i warunków ich umieszczania na drogach.

Oznakowanie pionowe wykonać z grupy wielkości „M” – „Male”. Tarcze znaków stalowe z podwójnie zaginаныmi krawędziami na całym obwodzie i profilem montażowym. Tarcze znaków z certyfikatem CE. Słupki stalowe ocynkowane o przekroju rurowym Ø 60mm mocowane przez zabetonowanie w gruncie, z poprzeczką u dołu słupka. Lica znaków pokryte folią odblaskową typu 2 o trwałości min. 10 – letniej lub folią pryzmatyczną. Należy stosować uchwyty uniwersalne.



LEGENDA



znaki istniejące oznaczono na rysunku
w skali szarości z niebieskimi odnośnikami

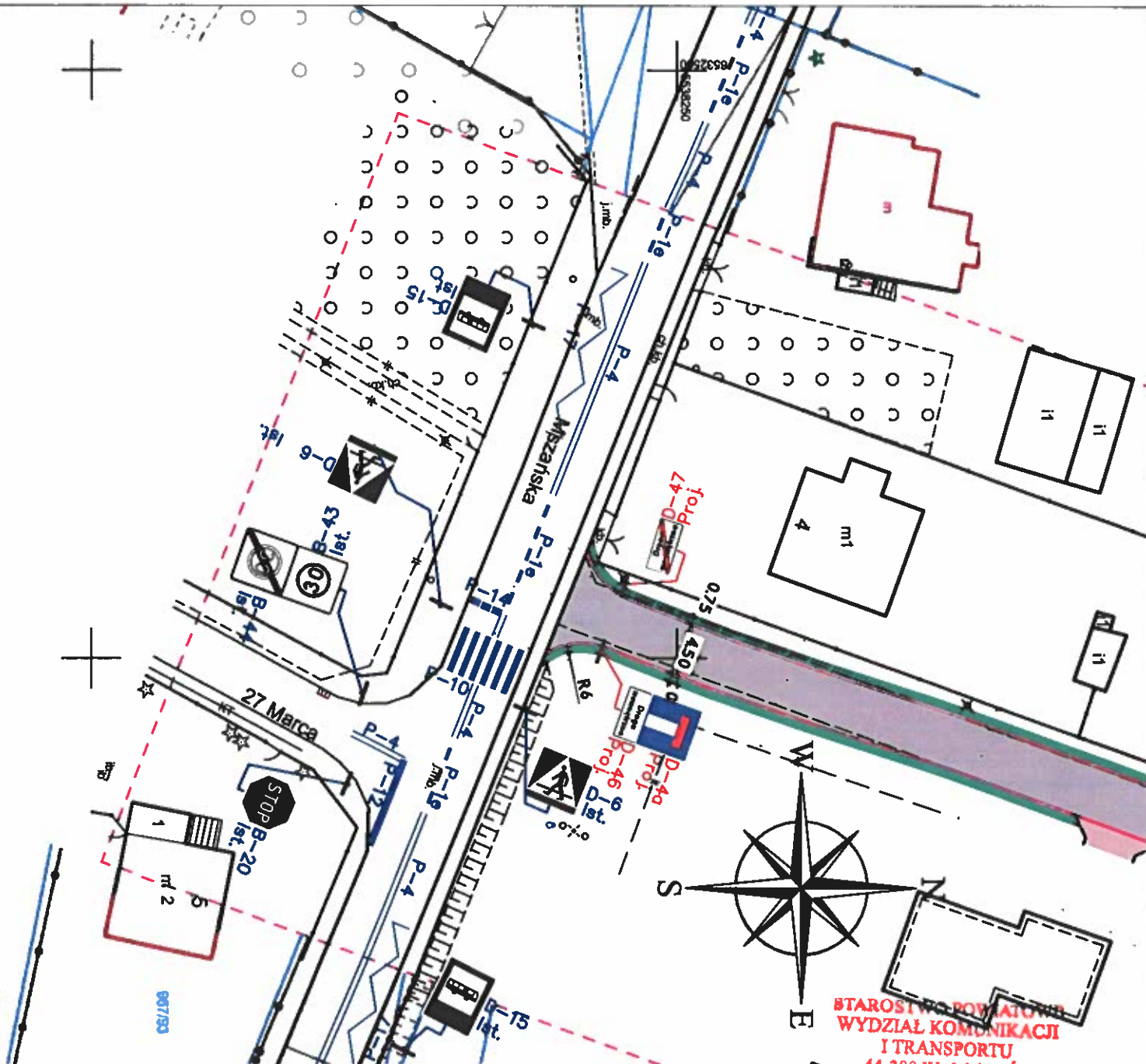


istniejące oznakowanie poziome



ul. Cieszyńska 226
44-337 Jastrzębie-Zdrój
tel. 663 381 970, 603 240 620
e-mail: biuro@ml-design.pl
www.ml-design.pl

Nazwa zadania				
Docelowa organizacja ruchu dla zadania: "Turza Śląska - przebudowa odnogi ulicy Mzańskiej"				
Adres obiektu budowlanego: odcinek boczny ulicy Mzańskiej, Turza Śląska				
Nazwa rysunku	Inwentaryzacja istniejącego oznakowania ul. Mzańskiej			
Inwestor	Gmina Gorzyce, ul. Kościelna 15, 44-350 Gorzyce			
Projektant	mgr inż. Piotr Lilla uprawnienie nr SLK/7886/PWB/D19 w spec. inżynierii drogowej			
Opracowanie	inż. Radosław Magiera			
branża	Projekt organizacji ruchu	data opracowania	skala rysunku	numer rysunku
Drogowa		11.2024rok	1:500	01
Opracowanie chronione prawem Ustawa o Prawie Autorskim i Prawach Pokrewnych z dn. 04.02.1994r. (Dz.U. Nr 24/94 z 23.02.1994r.)				



LEGENDA



znaki istniejące oznaczono na rysunku
w skali szarości z niebieskimi odnośnikami



istniejące oznakowanie poziome



znaki projektowane oznaczono na rysunku
w kolorze z czerwonymi odnośnikami



krawężnik najazdowy 22x15cm wyniesiony na 4cm
opomnik betonowy 12x25cm bez wyniesienia
przebudowywana jezdnia, nawierzchnia bitumiczna
pobocze gruntowe

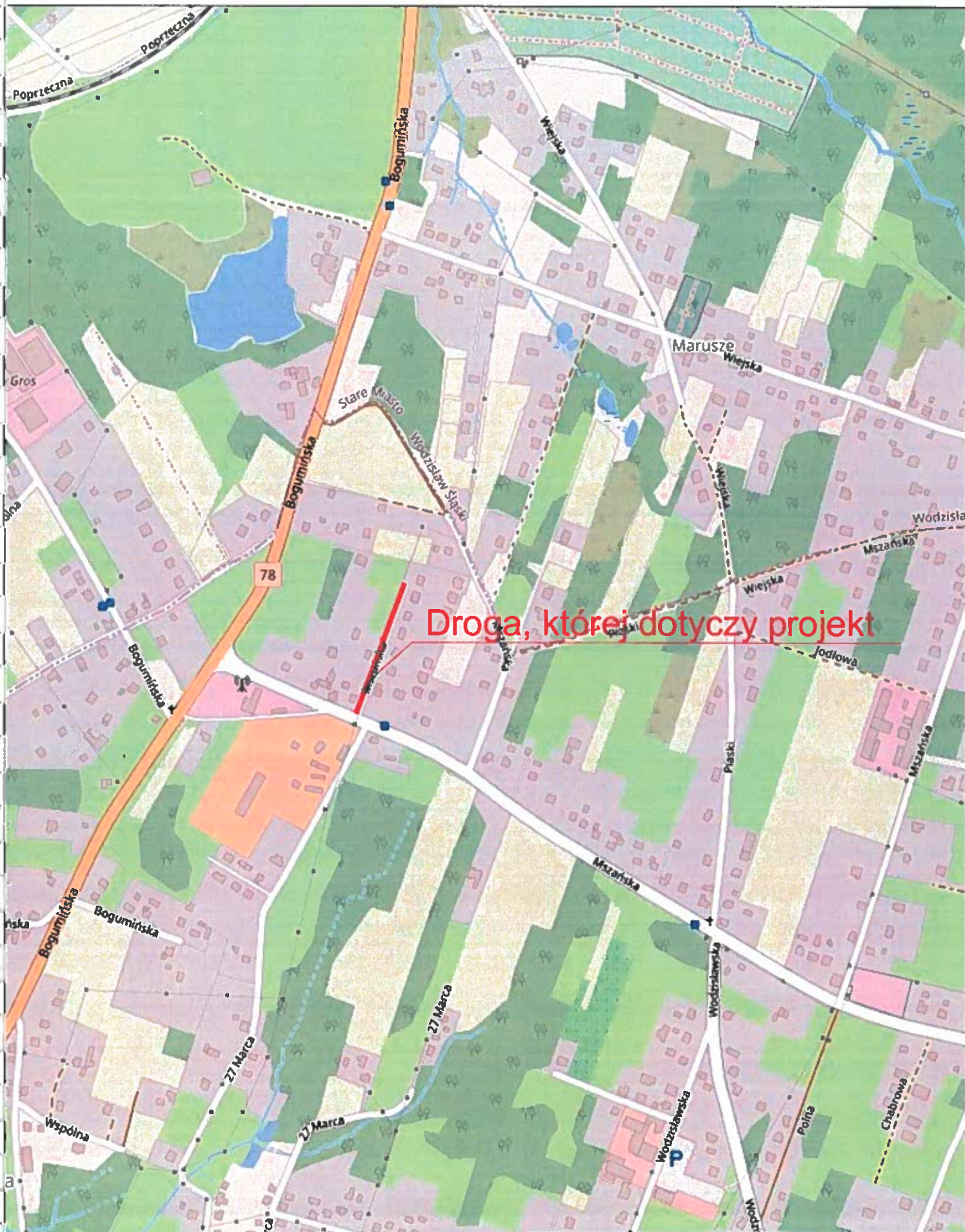
Oznakowanie na drodze powiatowej zgodnie z projektem
zatwierdzonym pismem z 4 grudnia 2023 r. o sygn.
WKT.7121.1.76.2023



ul. Cieszyńska 226
44-337 Jastrzębie-Zdrój
tel. 663 381 970, 603 240 620
e-mail: biuro@ml-design.pl
www.ml-design.pl

Nazwa zadania			
Docelowa organizacja ruchu dla zadania: "Turza Śląska - przebudowa odnogi ulicy Mszańskiej"			
Adres obiektu budowlanego: odcinek boczny ulicy Mszańskiej, Turza Śląska			
Nazwa rysunku	Projektowana organizacja ruchu ul. Mszańskiej		
Inwestor	Gmina Gorzyce, ul. Kościelna 15, 44-350 Gorzyce		
Projektant	mgr inż. Piotr Lilla <small>uprawnienie nr SLK/7888/PWBD/19 w spec. inżynierii drogowej</small>		
Opracowanie	inż. Radosław Magiera		
branża Drogowa	Projekt organizacji ruchu	data opracowania 11.2024rok	skala rysunku 1:500
		numer rysunku 02	

Opracowanie chronione prawem Ustawa o Prawie Autorskim i Prawach Pokrewnych
z dn. 04.02.1994r. (Dz.U. Nr 24/94 z 23.02.1994r.)



Droga, której dotyczy projekt



ul. Cieszyńska 226
44-337 Jastrzębie-Zdrój
tel. 663 381 970, 603 240 620
e-mail: biuro@ml-design.pl
www.ml-design.pl

Skala:
1:10 000

Mapa orientacyjna